



## Alarmering - Ambulance / Brand - 112

Gillastugans "adresse" SKAL opgives som [Rute nr. 1240](#).

Sæt jer ind i reglerne for [alarmering](#) (se bilag) og vær klar over at ambulancen kommer langt fra (mindst 20 min), og vær klar til at køre den i møde. Overvej om det er hurtigere selv at køre til skadetuen. Husk at skabe kontakt til resten af teamet hurtigst muligt efter alarmering. Hvis flere teamstere samlet vurderer, hvem der bedst kan undværes i dagens program.

## Vagtlæge

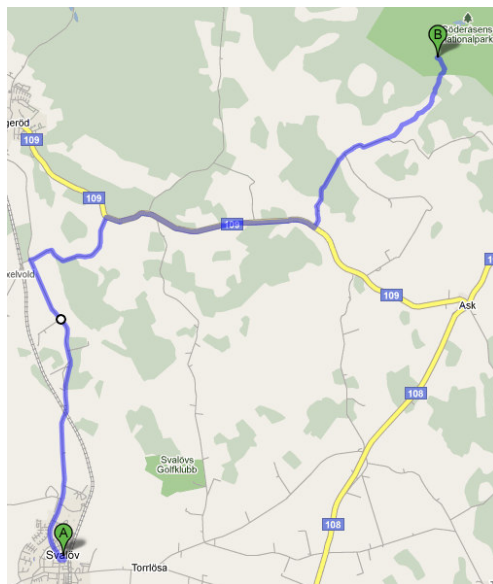
Sjukvårdsrådgivningen - erfaren sygeplejeske har tlf. 1177. Døgnåbent.

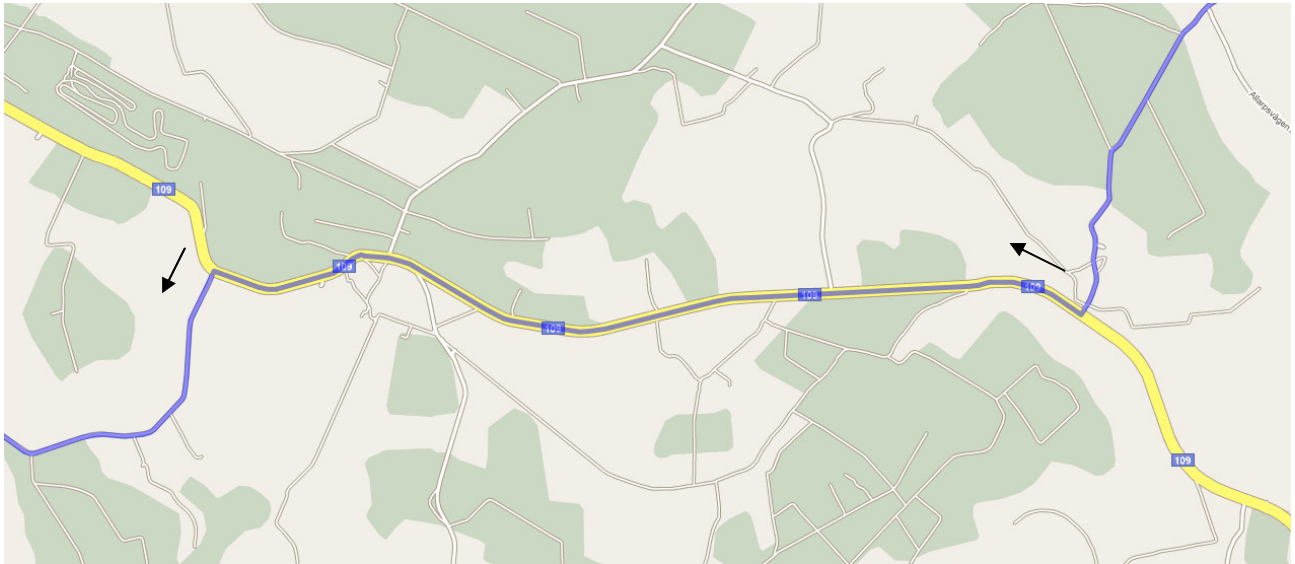
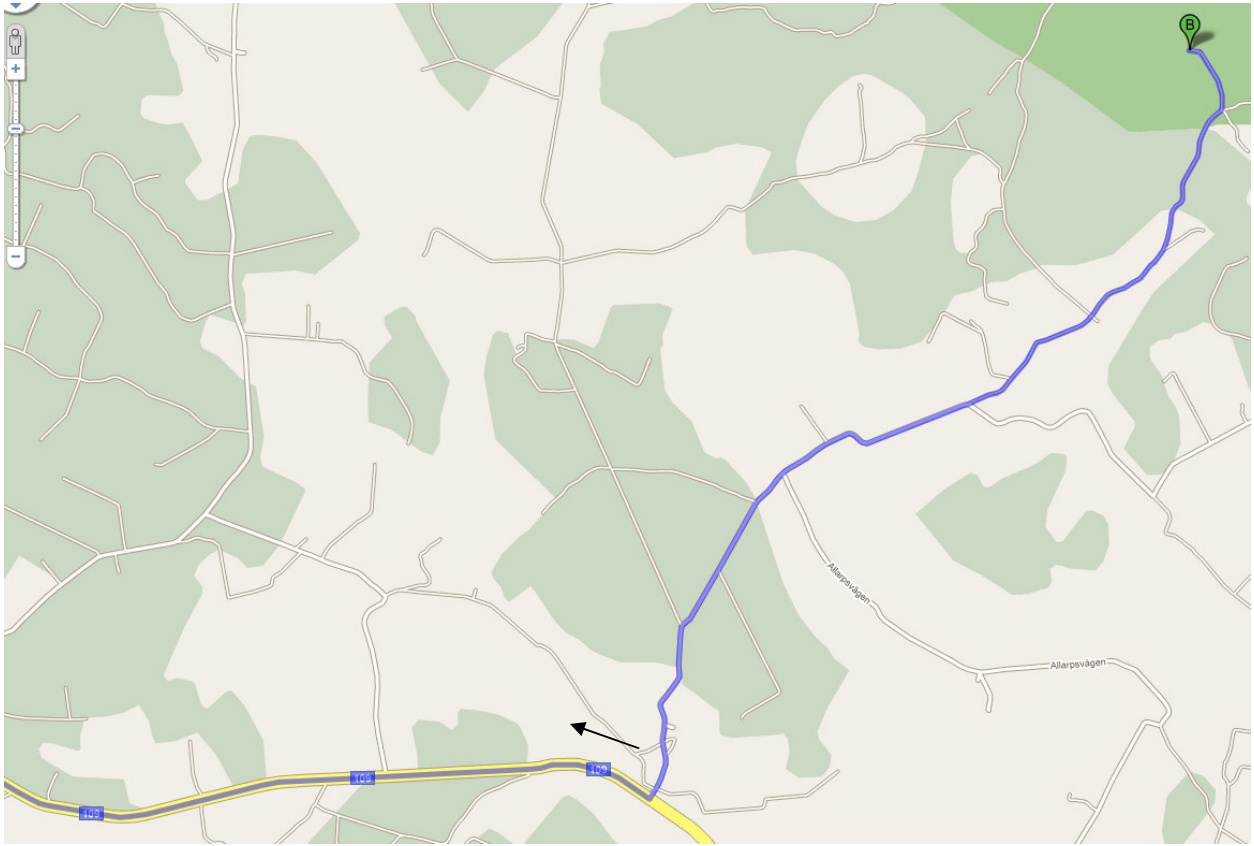
## Skadestue / læge

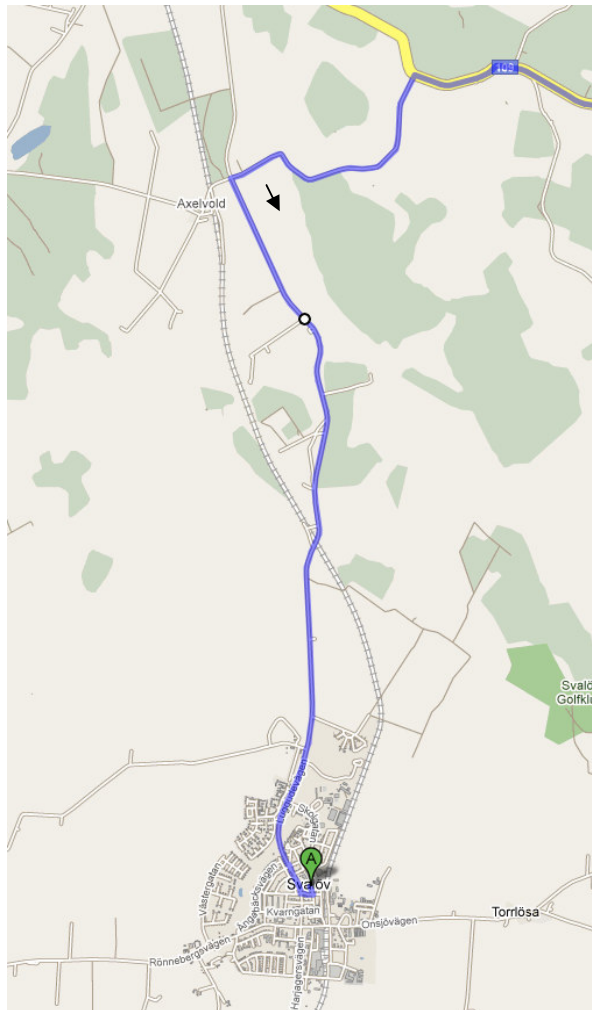
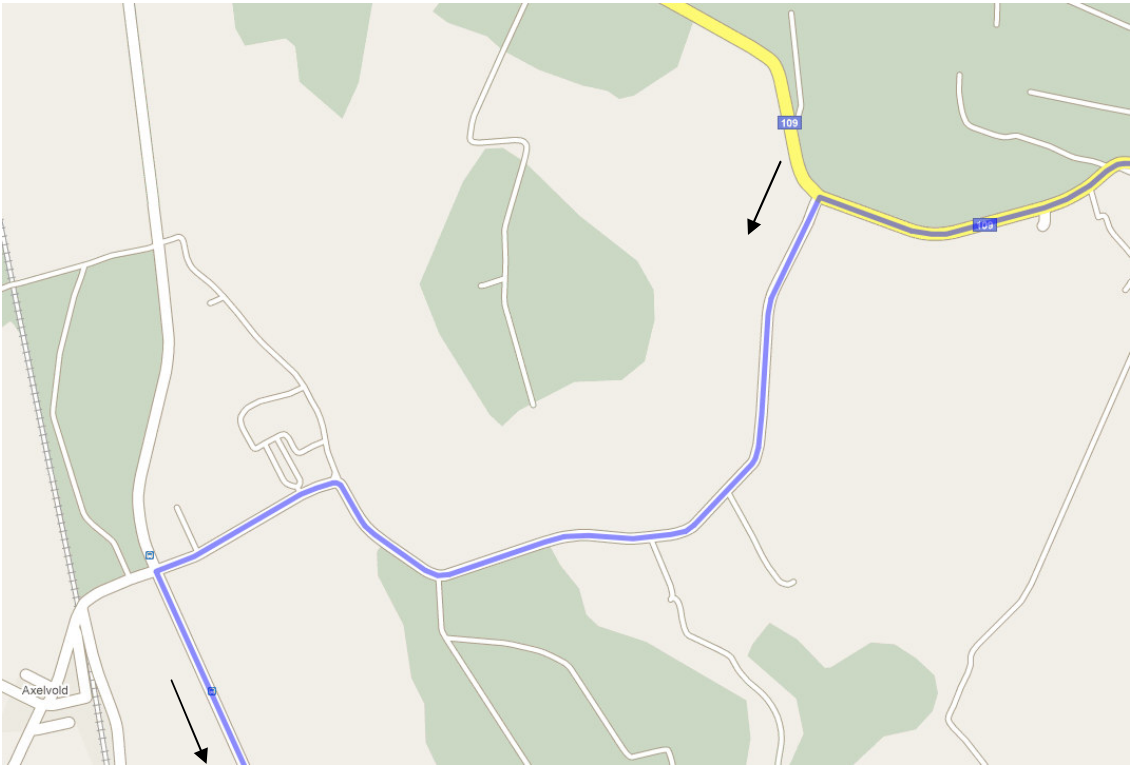
### Mandag - fredag i tidsrummet 8-17 (Andet tidsrum, se side 5)

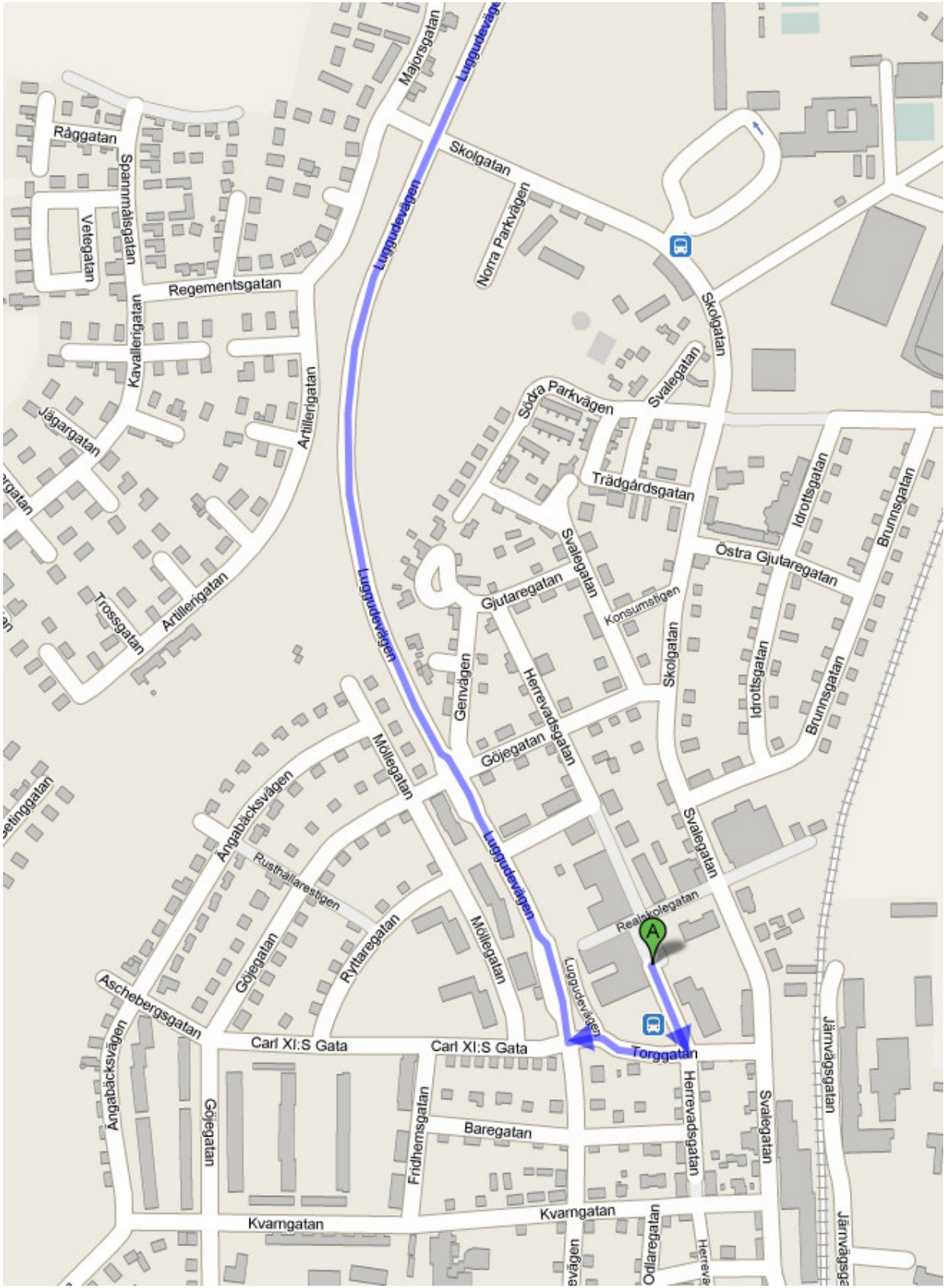
Vårdcentralen i Svalöv, Herrevadsgatan 11 A, (Vejen til Svalöv: Kør tilbage mod Helsingborg (Kageröd), før Knutstorp er en afviser mod Svalöv, ca. 15 km). Vårdcentralen er den lokale skadestue. De kan sende patienter videre Landskrona. Der kan blive opkrævet en patientafgift på max. 300SEK Kontant.

Herunder kørevejledning.







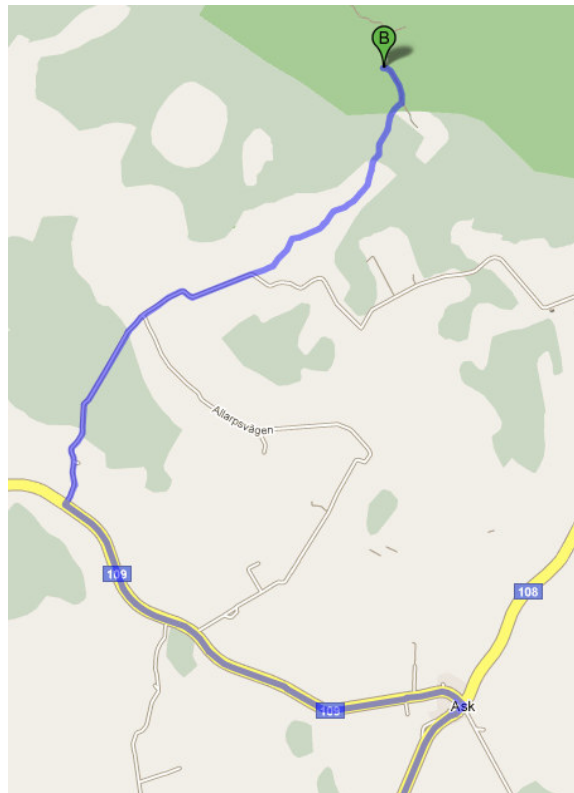
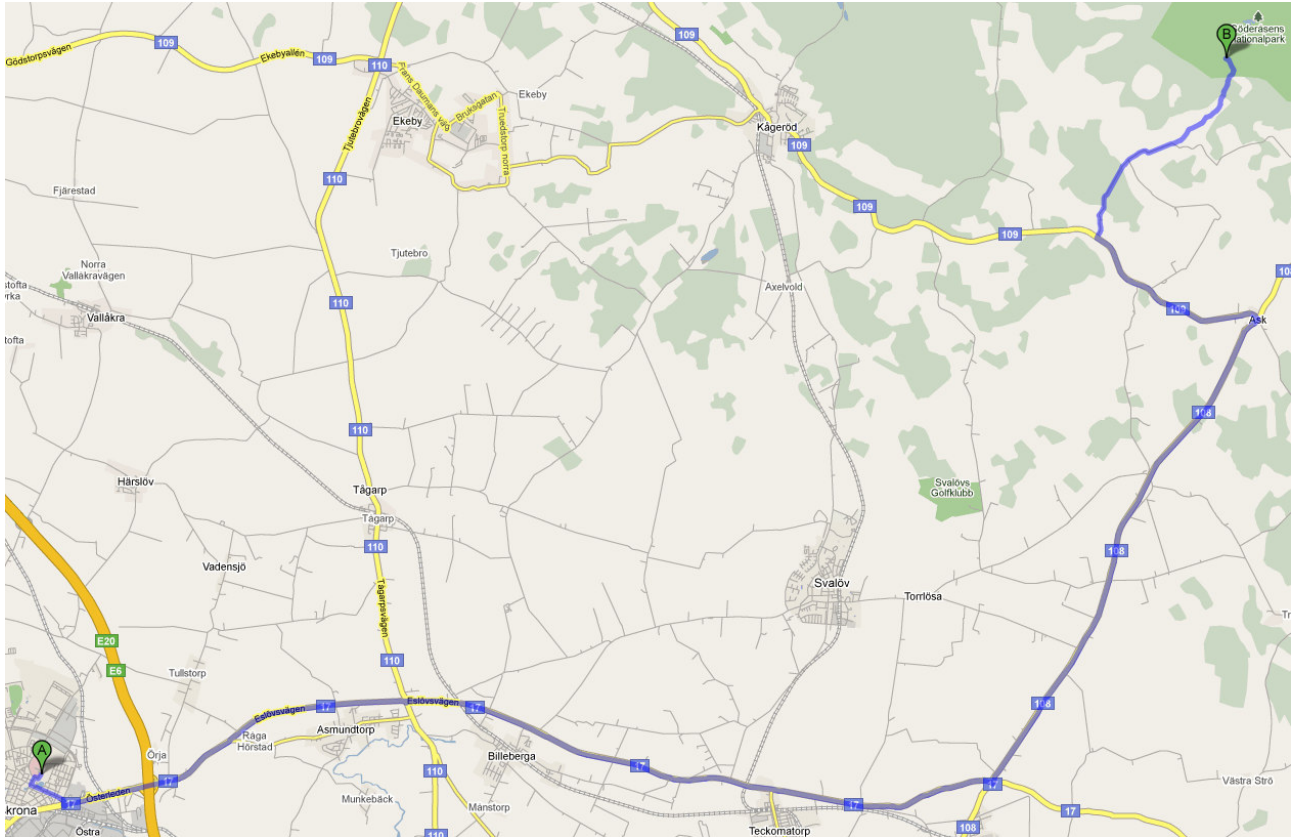


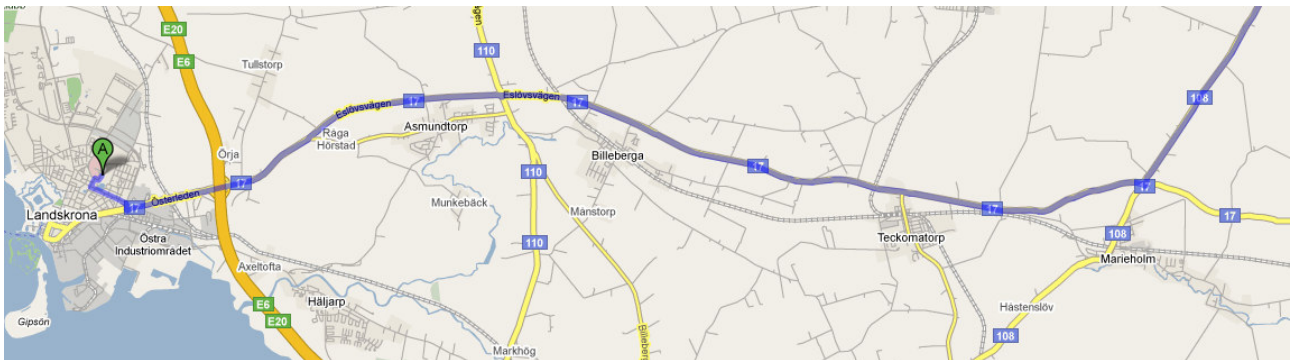
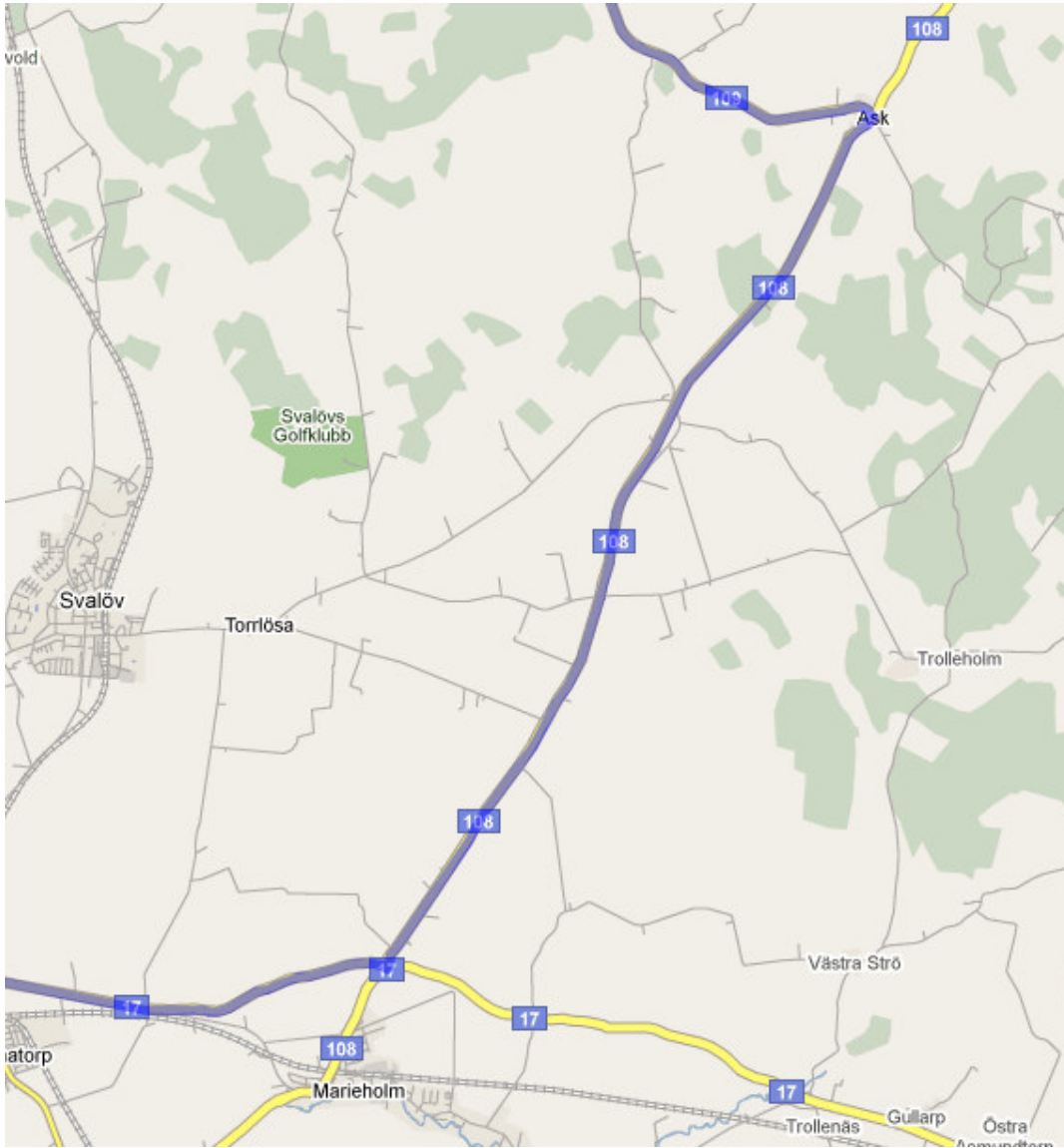


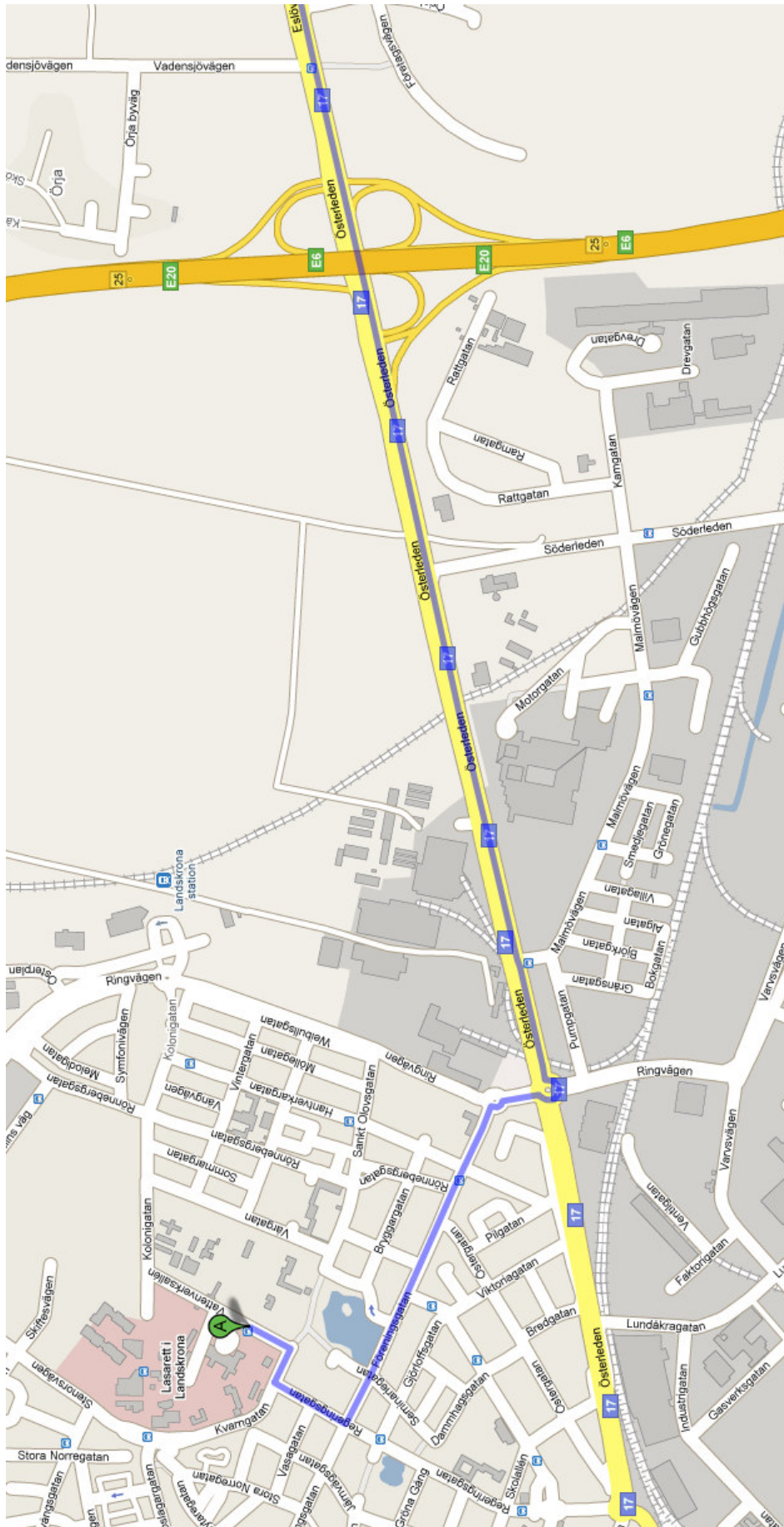
## Øvrig tider (aften og weekend)

kør direkte til Lanskröna Lasarett, adresse: Vattenverksallén, 26124 Lanskröna, Sweden

0418-45 40 00









## Bilag - Alarmering og positionsangivelse i Sverige

Ved alarmering af redningstjenesten er det nødvendigt at angive på hvilket sted man vil have hjælp. I Sverige er der uden for byerne intet vejnavn og husnummer man kan opgive, derfor har redningstjenesten 2 måder at stedfæste en hændelse. Den ene er at benytte det svenske rutnät, den anden er at benytte GPS koordinater. Redningstjenestens køretøjer har mulighed for at benytte begge metoder.

**Rutnät** Det svenske riges koordinatsystem hedder 2,5 gon V RT 90, i daglig tale Rutnät. Sverige er delt op i kvadrater på 1x1 kilometer. Den svenske kort og matrikelstyrelse har en nærmere [begrivelse](#).

**Bemærk:** Gröna Kartan sælges ikke længere. Vi er ved at undersøge hvordan man så skal alarmere. [På kortsiden kan du læse om det tilgængelige kortmateriale](#) for området omkring Gillastugan.

Dette rutnät er påført de 2 cm kort (Gröna Kartan) vi normalt benytter i Sverige som et sort net med målangivelse på kortrammen og på nettets linier. I Sverige har man valgt at lægge x-aksen mod nord og y-aksen mod øst. For at angive et kvadrats position benyttes x- og y-koordinaten for kvadratets nederste venstre hjørne. Hver linie er nummereret med et tocifret tal. Tre gange på hver kortside angives der også et tocifret nummer med lidt mindre skrift. Dette er de to næste cifre i koordinatsystemet. Hos vores lokale redningstjeneste benytter man til angivelse af et kvadrat kun de to cifre der står ved hver linie.

Ser man på et kortudsnit omkring Gillastugan, ligger Huset lige på grænsen mellem kvadratet 1239 og 1240. På skiltene ved telefonen i Huset og i Laden står der Rutenr. 1240. Der skulle have stået Rutnummer, som vel på dansk hedder rudenummer.

